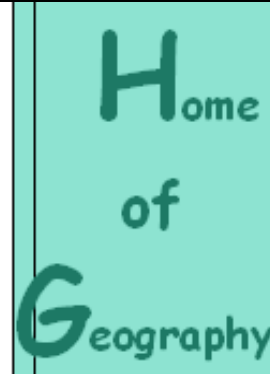




Lettre d'information de l'UGI depuis le Maison de la Géographie à Rome

Trimestriel

URL: <http://www.homeofgeography.org/>



20

Avril

2010

Rédacteur en chef: *Ronald F. Abler* — **Rédacteur** *Giuliano Bellezza*

Coordinateur de la version française: *Yves Bouquet* **Editeur:** *Maison de la Géographie*

Cette publication est envoyée à près de 1500 particuliers et associations. Les annonces, informations, appels à participations pour des réunions, programmes et projets scientifiques sont bienvenus. Veuillez les adresser à g.bellezza@homeofgeography.org ou giuliano.bellezza@uniroma1.it

(Message du Rédacteur: Je n'ai pas le mots (surtout en Française) pour remercier le Professeur Yves Boquet (boquet.yves@wanadoo.fr), qui à pris l'initiative de traduire la dernière Lettre d'information de l'UGI). Mr. Boquet, Sècretaire de la Commission UGI sur les Transports, enseigne à l'Université de Bourgogne, Dijon, France.

SOMMAIRE DE CE NUMERO

- 1) **Commentaires du Président Abler**
- 2) **Compte-rendu de la réunion du Comité Exécutif de l'UGI à Saint Dié (septembre 2009)**
- 3) **Prochaines Initiatives officielles de l'UGI**
 - 3.1) **Conférence régionale UGI de Tel Aviv 2010**
 - 3.2) **Conférence régionale UGI de Santiago du Chili 2011**
- 4) **Comptes-rendus de conférences et réunions**
 - 4.1) **Gestion des risques liés à l'eau en bassin fluvial tropical, Okinawa, 25 octobre 2009**
 - 4.2) **Compte-rendu de la conférence de l'AAG à Washington**
- 5) **Événements à venir**
 - 5.1) **Conférence internationale sur les terrains reconquis, Bologne (Italie, 14 mai)**
 - 5.2) **Conférence sur la gestion des données, Hong Kong, 26-28 mai**

- 5.3) Réponses au changement global dans les montagnes, Bonn, 2-4 juin 2010
- 5.4) Symposium GEOMED, Antalya (Turquie), 2-5 juin 2010
- 5.5) 8ème École Internationale de Karstologie, Postojna (Slovénie), 14-19 juin
- 5.6) Géographies des enfants et des jeunes : perspectives d'Asie-Pacifique, Christchurch, 5-8 juillet
- 5.7) Commission de l'Éducation en Géographie, Symposium d'Istanbul, 8-10 juillet

6) Le Point sur la Maison de la Géographie



1) COMMENTAIRES DU PRÉSIDENT ABLER

Chers collègues,

salutations depuis le Wisconsin, où l'hiver de l'hémisphère nord a enfin commencé à céder la place à notre saison de printemps. Notre hiver n'a pas été très rigoureux cette année, mais il a semblé exceptionnellement long. Dès que les arbres auront cessé de diffuser leur pollen, j'arrêterai de me plaindre et commencerai à apprécier le renouveau annuel de la végétation (et l'ouverture de la saison de pêche dans le lac Michigan).


Le Comité Exécutif de l'UGI s'est réuni à Washington les 19 et 20 avril. Nombre d'entre nous avions prévu d'être à Washington du 12 au 18 pour le Congrès Annuel de l'Association des Géographes Américains, si bien qu'il était logique de programmer une réunion du Conseil Exécutif à cette occasion. Tous les membres du comité étaient présents, sauf le vice-président Markku Löytönen empêché de venir suite à la fermeture des aéroports européen liée à l'éruption du volcan Eyjafjallajökull en Islande. Nous avons regretté l'absence de Markku, mais nous sommes particulièrement heureux que le secrétaire général et trésorier de l'UGI Woo-ik Yu ait pu se libérer brièvement de ses obligations comme ambassadeur extraordinaire et plénipotentiaire de la République de Corée en Chine pour participer à notre réunion, dont le compte-rendu sera publié dans la prochaine édition du Bulletin de l'UGI.

Comme beaucoup d'entre vous le savent, le mandat de secrétaire général et trésorier de Woo-ik Yu expire à la fin de la conférence régionale de l'UGI de Tel Aviv, c'est-à-dire le 16 juillet 2010. En raison de ses fonctions d'ambassadeur, Woo-ik a choisi de ne pas postuler à sa réélection. L'appel à nominations de décembre 2009 n'a fourni qu'un nom, celui du vice-président Michael Meadows (Afrique du Sud). Je serai heureux de travailler avec lui dans ses fonctions de secrétaire général pour les deux dernières années de mon mandat de président de l'UGI. Je suis certain que l'UGI va grandement bénéficier pour le long terme de son dévouement et de son énergie, évidentes depuis son travail pour l'organisation de la Conférence régionale de Durban en 2002, et lors de ses deux premières années au sein du Comité exécutif de l'UGI.

La conférence régionale de l'UGI à Tel Aviv se déroulera dans quelques semaines. Si vous n'êtes pas encore inscrit pour la conférence, faites-le rapidement. La période d'inscription

précoce s'achève le 17 mai et les droits d'inscription seront ensuite nettement plus élevés. Le vice-président Aharon Kellerman a présenté au Comité exécutif réuni à Washington un rapport détaillé sur les préparatifs de la conférence. Plus de 550 collègues venant de 54 pays étaient déjà inscrits à la mi-avril. Des hébergements variés, une magnifique série d'excursions, des sessions plénières passionnantes, et des rencontres conviviales sont organisées de main de maître. Veuillez consulter le site web (<http://www.UGI2010.com/siteFiles/3/44/51417.asp>) pour plus de détails. Je suis sûr que les participants à cette conférence régionale de Tel Aviv apprécieront cette rencontre magnifiquement organisée et réalisée de façon très professionnelle. J'espère vous y rencontrer.

Bien cordialement,
Ron Ablér, Président
rabler@aag.org



3) COMPTE-RENDU DE LA RÉUNION DU COMITÉ EXÉCUTIF À SAINT-DIÉ-DES-VOSGES (30 septembre – 1er octobre 2009)

Participants: Ronald F. Ablér, président; Vladimir Kolossov, premier vice-président; Woo-ik Yu, secrétaire général et trésorier; les vice-présidents Irasema Alcántara-Ayala, Giuliano Bellezza, Ruth Fincher, Aharon Kellerman, Michael Meadows, et Dietrich Soyez; l'assistante de direction exécutive de l'UGI Sarah Kim.

Absents excusés: les vice-présidents Markku Löytönen et Dahe Qin.

Invités: Alexandre Moine, directeur scientifique du Festival International de Géographie (FIG); Jean-Robert Pitte, président de l'ADFIG (Association pour le Développement du FIG) et de la Société de Géographie; Christian Pierret, président et fondateur du FIG.

Alexandre Moine, directeur scientifique du Festival International de Géographie (FIG) a accueilli à Saint-Dié-des-Vosges et au FIG les membres du Comité exécutif de l'UGI. Il a présenté succinctement l'histoire du festival depuis 1990, soulignant les moments-clés des événements survenus depuis 1990, cette année marquant le 20e anniversaire du festival. Moine a aussi présenté la façon dont le festival est organisé et structuré, et a fait remarquer que le festival avait eu des effets importants et positifs sur la géographie universitaire en France. Il a rehaussé la visibilité de la recherche en géographie, en rendant publiques ses réalisations et en développant des interactions innovantes avec le grand public. Les géographes universitaires français sont plus présents dans les média grâce à la promotion du FIG depuis 20 ans.

Bienvenue et logistique de la réunion du comité

Ablér a souhaité la bienvenue à St Dié aux membres du comité exécutif. Il a présenté l'agenda des discussions et des événements ultérieurs et suggéré aux membres du comité plusieurs façons de participer au festival.

Adoption de l'Agenda

Le comité a approuvé à l'unanimité l'agenda soumis au préalable par Abler, avec deux additions :

- la nomination de Charles Withers au comité de pilotage de la commission d'Histoire de la Géographie
- les contacts de l'UGI avec l'Association Internationale des Géomorphologues.

Compte-rendu

Le comité a examiné le compte-rendu de sa réunion de mai 2009 à Tel Aviv. Ce compte-rendu avait été approuvé par courrier électronique en juillet 2009. Deux éléments incomplets avaient été relevés

- préparation d'une série de recommandations pour les comités nationaux en ce qui concerne l'importance et le rôle des collaborations internationales dans les carrières universitaires
- formulation d'un protocole pour les présidents de séances aux congrès et conférences UGI pour leur permettre de maintenir les horaires de sessions et répondre aux événements imprévus, comme l'absence inopinée de présentateurs.

Abler a annoncé qu'en l'absence de corrections ou d'amendements avant le 15 octobre 2009 le compte-rendu serait maintenu tel quel.

Fonctionnement

Pays membres de l'UGI.

Le secrétaire général et trésorier de l'UGI Woo-ik Yu a fait une recension des pays membres. Les efforts pour rétablir le contact avec certains pays jadis actifs ont été infructueux en raison d'adresses électroniques obsolètes, de décès ou de départs en retraite. Le secrétariat essaiera de renouer des contacts en faisant appel aux comités nationaux de pays voisins là où c'est possible.

Ayant remarqué que certaines commissions utilisaient encore leur numéros de la période 2004-2008, Meadows a demandé que le secrétariat rappelle aux présidents de commissions d'utiliser les numéros qui leur ont été attribués pour la période 2008-2012 lors de l'Assemblée Générale de Tunis.

En réponse à une demande concernant les contributions, Yu a indiqué que les appels à cotisations avaient été envoyés en janvier et août et qu'ils le seraient à nouveau en octobre pour ceux qui n'auraient pas payé leurs cotisations 2009 et/ou leurs arriérés antérieurs. Les appels à cotisation sont envoyés séparément chaque année.

Une discussion sur les différences de niveaux des contributions de pays similaires a conduit à décider qu'une commission composée d'Abler, Fincher et Yu examinera l'établissement de contributions de valeur fixe inspiré de celui de l'ICSU (International Council for Science (ICSU)). Ce comité préparera une proposition qui sera examinée par le conseil exécutif à sa prochaine réunion.

Rapport financier de l'UGI et prévisions.

Le secrétaire général et trésorier Yu a présenté les recettes et dépenses 2009 de l'UGI jusqu'au mois d'août. Les dépenses sont conformes aux prévisions pour l'année approuvées par le comité exécutif d'octobre 2008 (recettes 303.000 dollars, dépenses 222.000 dollars). Les prévisions pour 2010 sont les suivantes : recettes 282.000 dollars, dépenses 182.000 dollars. Plusieurs membres

du comité exécutif ont demandé des éclaircissements sur des dépenses spécifiques du secrétariat, que Yu a fourni. Le secrétariat continue de bénéficier d'un généreux soutien financier de l'Université Nationale de Séoul et des fonds personnels du professeur Yu.

Initiative UGI Cultures et Civilisations pour un Développement Humain / Année Internationale des Nations Unies (UNIY).

Le comité exécutif a eu une longue discussion sur les progrès de cette initiative lancée par Adalberto Vallega et reprise ensuite par Benno Werlen, président de la commission UGI sur l'Approche Culturelle en Géographie (C08.07). Après une revue détaillée des défis et opportunités que représente ce programme, le comité exécutif :

- a réaffirmé son choix antérieur de désigner Kolossov comme principale personne-contact entre le comité exécutif de l'UGI et le projet UNIY.
- a réitéré le besoin de former un comité de pilotage représentatif de toutes les grandes aires culturelles mondiales
- a chargé ses propres membres de fournir à l'appréciation de Werlen des noms de candidats pour le comité de pilotage, venant de leurs régions respectives
- a suggéré que Werlen désigne des personnes faisant le lien entre le comité de pilotage, le projet Renaissance Méditerranée et la Maison de la Géographie à Rome, et
- a donné son accord pour allouer 20.000 dollars de soutien de l'UGI au projet pour l'année 2009-2010.

Kolossov informera Werlen des résultats des délibérations du comité exécutif et Abler encouragera les présidents de commissions et de comités nationaux à collaborer au projet UNIY et à suggérer des noms de personnes qui pourraient participer au projet ou faire part de son comité de pilotage. La discussion s'est achevée sur une note de remerciements adressée à Werlen pour son leadership et des félicitations pour sa réussite dans l'obtention de financements locaux pour le secrétariat du projet à Iéna.

Rapports des Commissions et Groupes de Travail.

Le comité exécutif a examiné et approuvé le brouillon d'une lettre qui sera utilisée pour solliciter des rapports annuels auprès des Commissions et Groupes de Travail de l'UGI. Les rapports devront être envoyés à temps au secrétariat pour les examiner lors de la prochaine réunion du comité du 18 au 20 avril 2010. Fincher a suggéré que la section du manuel de l'UGI précisant les responsabilités des présidents de commissions soit incluse dans la demande de rapports annuels. Pour faciliter la compilation des Bulletins de l'UGI, les présidents de Commissions et Groupes de Travail devraient aussi se voir attribuer un nombre limite de pages et une feuille de style. Lors de la poursuite de la discussion de la recherche dans les Commissions et Groupes de Travail, Alcántara-Ayala a proposé que le comité développe des stratégies pour encourager la publication des résultats dans des revues de prestige. Kolossov a suggéré que l'on choisisse des présentations de grande qualité dans les congrès et conférences UGI pour les inclure dans une série de publications "le meilleur de l'UGI", et peut-être une série de publications spécifiquement tournée vers les jeunes chercheurs. Abler a suggéré que des prix soient régulièrement attribués par les Commissions et Groupes de Travail, ce qui serait un autre moyen d'encourager la participation aux rencontres de l'UGI et aux publications en découlant. Le comité exécutif est d'accord pour poursuivre lors de sa prochaine réunion l'examen de nouvelles façons de publier sous les auspices de l'UGI.

Progrès du Bulletin de l'UGI

Abler et Sarah Kim ont coordonné la publication des volumes en retard du Bulletin de l'UGI. Ils seront tous (2003-2008) imprimés à Séoul et envoyés ensemble depuis la Corée, de façon à réduire à la fois les frais d'impression et d'envoi, qui combinés s'élevaient à 15.000 dollars par volume aux États-Unis.

Programme Renaissance Méditerranée (MRP) et sa direction.

Le MRP publie un livre sur la Géographie contemporaine de la Méditerranée, reposant sur la conférence qu'il a récemment organisé à Rome. Le programme tiendra ses prochaines conférences à Tunis en collaboration avec le Centre d'Études et de Recherche Sociale, et à Tel Aviv avec la Commission UGI sur la Géographie de la Société de l'Information (C08.0000).

Conformément aux recommandations adoptées lors de la mise en place du programme, le comité exécutif a approuvé la nomination de la professeure Maria Paradiso comme directrice du MRP, et du professeur Ali Toumi comme secrétaire pour des mandats de 4 ans effectifs au 1er octobre 2009.

Le comité exécutif a exprimé sa reconnaissance pour le leadership de Mahmoud Ashour, directeur sortant du MRP et pour les services efficaces de Maria Paradiso comme secrétaire du programme.

Projet d'évaluation des revues de géographie.

Le comité a évalué le rapport écrit envoyé par Ton Dietz, leader de l'initiative sur les revues. Dietz et son assistant ont assemblé une liste de plus de 1000 revues de géographie, comme base partielle du projet. Bellezza a indiqué qu'il avait fourni à Dietz la liste de revues demandées, et la liste de Qin a été reçue par courrier électronique avant la réunion.

Meadows a proposé de poster au plus vite ces informations sur le site web de l'UGI, si possible avant la fin 2009. M. Seung-pyo Hong, au secrétariat de l'UGI, assistera Dietz dans cette tâche après le transfert à Séoul du site web de l'UGI. Il faudrait obtenir une liste des pays qui n'ont pas encore répondu aux demandes de Dietz pour leurs listes de revues, de façon que les vice-présidents responsables de ces pays puissent encourager leur coopération avec ce projet. Le comité a conclu sa discussion en remerciant Dietz pour son initiative de lancement du projet et son efficacité à le conduire. .

Dotation/Programme d'adhésion d'entreprises .

Kellerman a présenté un résumé des propositions originelle et amendée de Ton Dietz pour une campagne d'adhésion à l'UGI d'entreprises donatrices et a fait le point sur une occasion récente de contact avec un des dirigeants de Google. La crise économique mondiale invite à limiter pour le temps présent les efforts originels de campagne vigoureuse pour la recherche de mécénat d'entreprise, jusqu'à ce que la conjoncture s'améliore. Kellerman essaiera de rencontrer Dietz en Europe au début 2010 ou d'inviter Dietz à la réunion du comité exécutif d'avril 2010 à Washington, si Dietz participe au congrès de l'AAG.

Maison de la Géographie.

Le comité a examiné la lettre du 8 juin 2009 envoyée par le professeur Franco Salvatore, président de la Società Geografica Italiana (SGI), qui héberge les bureaux de l'UGI à Rome. La SGI a récupéré les espaces de bureau précédemment alloués à l'UGI mais reste prête à héberger les archives de l'UGI et les réunions de commissions et groupes de travail de l'UGI en fonction de l'espace disponible. ce dont le comité exécutif le remercie. Salvatore a aussi indiqué la valeur des fonds de l'UGI restant à la SGI du fait du rôle de la SGI comme agent fiscal de la Maison de

la Géographie. Le comité exécutif a approuvé la demande de Bellezza d'utilisation des fonds restants pour les frais de production du bulletin électronique de l'UGI.

Site web de l'UGI.

Le site web de l'UGI sera prochainement transféré au secrétariat de l'UGI à Séoul. Abler a écrit des lettres de remerciement aux personnes concernées à l'université d'Helsinki, qui y ont rendu possible l'hébergement du site depuis sa création en 1996. Plusieurs membres du comité exécutif ont exprimé le voeu d'une refonte de l'architecture du site web, et Yu a donné son accord pour le début de cette transformation.

Rubrique "UGI" sur Wikipedia .

Une personne ou des personnes inconnus ont posté sur Wikipedia une rubrique incomplète "UGI", apparemment basée sur une brochure récente. Abler a demandé aux membres du comité exécutif d'évaluer cette rubrique et a suggéré qu'elle soit enrichie et mise à jour en même temps que le site web de l'UGI sera remis à neuf.

Calendrier des prochaines réunions du comité exécutif.

Constatant que le comité exécutif se réunira lors du congrès annuel de l'AAG à la mi-avril 2010, Abler s'est interrogé sur la nécessité d'une autre réunion avant la conférence régionale de Tel Aviv, à peine 3 mois plus tard. Le comité s'est mis d'accord pour considérer qu'une réunion d'une demi-journée, le matin du Lundi 12 Juillet, devrait suffire. Dahe Qin a suggéré que le comité se réunisse à Pékin en 2010 ou 2011. Le comité s'est mis d'accord pour trouver une date de réunion à Pékin.

Coopération et ouverture sur la société

Conseil International pour la Science (ICSU).

Alcántara-Ayala a présenté un rapport sur son rendez-vous avec le Comité de Planification Scientifique et d'Évaluation de l'ICSU. Ce comité sollicite le soutien des associations membres, comme l'UGI, pour la promotion des programmes et projets de l'ICSU. Abler a fait une brève présentation de ces programmes et projets décrits dans la lettre d'information incluse dans le manuel de l'ICSU. Meadows a demandé si l'UGI avait des relations formelles avec l'Association Internationale de Géomorphologie (IAG), indépendamment ou via l'ICSU. Abler a répondu qu'il y avait eu des contacts au début de son mandat avec l'UGI, mais qu'il n'y en avait pas actuellement. Alcántara-Ayala et Meadows ont demandé à Abler d'examiner la reprise d'échanges avec les membres du bureau de l'IAG.

GéoUnions de l'ICSU.

Abler sera le secrétaire informel du groupe GéoUnions de l'ICSU en 2010 et convoquera le comité électoral GéoUnions avant la rencontre d'avril 2010. Il a passé en revue le rôle et les buts du groupe au sein de l'ICSU et a fourni une liste des responsables du groupe pour informer les membres du comité exécutif de l'UGI. Le groupe consiste, en plus de l'UGI, de :

- l'Union Astronomique Internationale (IAU);
- l'Union Internationale d'Étude du Quaternaire (INQUA);
- la Société Internationale de Photogrammétrie et Télédétection (ISPRS);
- l'Union Géodésique et Géophysique Internationale (IUGG);

- l'Union Internationale de Sciences Géologiques (IUGS);
- l'Union Internationale des Sciences du Sol (IUSS); et
- l'Union Radio-Scientifique Internationale .
- l'UGI est aussi active dans le groupe de sciences sociales de l'ICSU.

Conseil International des Sciences Humaines (ISSC).

Abler a passé en revue les points principaux de l'Assemblée Générale de l'ISSC qui s'est tenue en novembre 2008 et du forum mondial des Sciences humaines (WSSF) qui s'est réuni en mai 2009. L'Assemblée Générale s'est penchée sur les opportunités offertes aux spécialistes des sciences humaines dans les nouveaux programmes mondiaux, particulièrement ceux liés au Changement Global, sur la préparation du Rapport mondial des sciences sociales 2010 (WSSR), le développement des capacités de recherche en sciences sociales, et les échanges scientifiques internationaux. Abler a assisté au WSSF à Oslo. Grâce à l'efficacité, à l'expérience et aux idées du président de l'ISSC et organisateur de Forum, Gudmund Hernes, le forum a ouvert de nouvelles pistes dans l'examen de la façon dont les spécialistes des sciences humaines peuvent contribuer à la formulation de politiques aux échelles nationale et internationale.

Lettres d'intention

Festival International de Géographie (FIG).

Abler a passé en revue avec les membres du comité le protocole d'accord entre le FIG et l'UGI qui avait été signé par les deux parties le 1er octobre 2005. Suite au décès tragique de Président de l'UGI Adalberto Vallega peu de temps après, et à la période d'incertitude après sa mort, les dispositions de l'accord sont restées quelque peu en suspens entre 2006 et 2008. La présence du comité exécutif lors de la 20ème édition du Festival offre une excellente occasion de ranimer les dispositions du mémorandum, à l'avantage mutuel du FIG et de l'UGI. Les discussions en cours avec les responsables du FIG lors de cette réunion du comité exécutif devraient aboutir à un cadre général productif pour une participation accrue des membres du Comité exécutif UGI au Festival 2010.

Année Internationale de la Planète Terre (IYPE).

Le projet d'IYPE est entré dans sa phase finale après plusieurs années de programmes fructueux de recherche et enseignement dans le domaine des sciences de la Terre. Le leadership de Frauke Kraas pour la composante "mégacités" d'IYPE a été l'objet de nombreux éloges à travers la communauté scientifique IYPE. L'événement final d'IYPE se tiendra à Lisbonne en novembre 2009, où le Conseil d'administration de l'IYPE examinera les façons dont il faudrait poursuivre et développer les résultats de l'IYPE. Abler représentera l'UGI à cette réunion.

Association Cartographique Internationale (ICA).

L'ancien président de l'UGI Bruno Messerli a représenté l'UGI à la célébration du 50ème anniversaire de la fondation de l'ICA à Berne en juin, étant donné que Bruno connaissait le fondateur de l'ICA Eduard Imhof, et que sa femme Beatrice était étudiante-interprète lors de la réunion de lancement de l'ICA en 1959. Bruno annonce que l'ICA souhaite une collaboration plus poussée avec l'UGI. Abler examinera les collaborations à rechercher avec le comité exécutif de l'ICA, quand il visitera en novembre le lieu du Congrès ICA en novembre, qui est le même que pour pour la Conférence Régionale UGI 2011 à Santiago du Chili.

EUGEO (Géographie européenne).

EUGEO a été créée en 1994 pour favoriser une plus grande coopération entre associations géographiques européennes indépendantes, instituts et sociétés de géographie. Après examen d'informations glanées du site Web EUGEO (<http://www.eugeo.org/AboutEUGEO.htm>), le comité exécutif a donné son accord pour contacter les responsables d'EUGEO afin d'étudier des possibilités de collaboration entre EUGEO et l'UGI.

Congrès Géographiques Internationaux et Conférences Régionales UGI

Tunis 2008, Congrès Géographique International.

Le comité a passé en revue le rapport financier du congrès 2008. Yu a noté que la contribution au Fonds de Solidarité et de Promotion de l'UGI, attendue du comité local d'organisation du congrès de Tunis, n'avait pas encore été reçue au secrétariat.

Tel-Aviv 2010, Conférence Régionale.

Kellerman a fait un rapport sur l'état des préparations de la conférence régionale, du 12 au 16 juillet. Le comité d'organisation de Tel-Aviv s'est réuni la semaine dernière et tout semble être en bonne voie pour la conférence. Le Comité d'organisation a pris contact avec toutes les commissions et groupes de travail de l'UGI, sauf "Pays Arides" et "Réponse des Montagnes au Changement Global", qui n'ont pas répondu aux questions du comité d'organisation quant à leurs plans. Le site Web de la conférence (<http://www.UGI2010.com/>) est actif tant en anglais qu'en français et la Seconde Brochure de la Conférence y est désormais disponible.

Santiago du Chili 2011, Conférence Régionale.

Abler visitera Santiago pour inspecter le site de la conférence et rencontrer les organisateurs à l'occasion du Congrès Cartographique International en Novembre 2009. La Conférence UGI est provisoirement prévue pour novembre 2011. A l'examen des calendriers universitaires dans les Hémisphères Sud comme Nord, il est clairement préférable de réunir la conférence dans la première quinzaine de novembre plutôt qu'à la fin du mois.

Cologne, Allemagne 2012, Congrès Géographique International

Soyez a expliqué que les préparatifs pour le congrès sont dans les temps. Un atelier de travail s'est tenu en juin pour identifier les thèmes principaux du congrès, et un comité consultatif travaille sur la structure et le cadre du congrès. Le site du congrès (<http://www.igc2012.org/>) est déjà en ligne en langue allemande, des versions française et anglaise seront prochainement ajoutées. Les organisateurs prévoient un nombre important d'excursions transfrontalières qui seront étroitement liées aux thèmes du congrès. Les dates exactes restent à déterminer, à cause de la nécessité de tenir compte de l'organisation d'examens à l'université de Cologne en août 2012, au moment du Congrès. [Après cette réunion, les dates du congrès de Cologne ont été fixées définitivement, du 26 au 30 août 2012.]

Kyoto, Japon, 2013, Conférence Régionale.

Le comité exécutif s'est mis d'accord pour demander un rapport d'avancement du projet, à examiner lors de la prochaine réunion du conseil en avril 2010.

Cracovie, Pologne, 2014, Conférence Régionale.

Le comité exécutif n'a demandé aucune mise à jour sur la conférence.

Moscou, Russie, 2015, Conférence Régionale.

Kolossov a annoncé que la conférence se tiendra à l'Université d'État de Moscou, très probablement dans la dernière semaine de juillet 2015.

Pékin, Chine, 2016, Congrès Géographique International.

En l'absence du vice-président de l'UGI Dahe Qin, aucune information supplémentaire n'était disponible quant au congrès, sauf qu'il est en principe prévu pendant le mois d'août. Abler se rendra à Pékin en octobre 2009 et vérifiera l'état de préparation pour cet événement.

Amélioration des futurs Congrès et Conférences de l'UGI.

Après examen du procès-verbal de sa réunion de mai 2009, le comité a de nouveau examiné le sujet de l'amélioration du contenu et de la structure des Congrès et des Conférences de l'UGI, pour y attirer plus de délégués.

Les aspects financiers des congrès et des conférences ont souvent été mentionnés. Abler a suggéré que le modèle de fonctionnement actuel de l'UGI dans lequel des comités chargés d'organisation locaux prennent tous les risques n'est pas durable à long terme, particulièrement à la lumière d'une lecture détaillée des rapports finaux soumis par les organisateurs des rassemblements de Durban, Glasgow, Brisbane et Tunis. Un modèle de joint-venture dans lequel l'UGI et les organisateurs locaux partageraient les risques, et donc les éventuels bénéfices ou pertes financières, semble être la structure la plus probable pour les futures réunions.

En termes de stratégies spécifiques, en plus de ceux discutés précédemment, les membres du comité exécutif ont suggéré :

- des modes de présentations complémentaires des actuels exposés traditionnels et table-rondes
- des techniques pour traiter le problème des intervenants dépassant le temps qui leur a été alloué
- la politique à mener face aux intervenants qui ne préviennent pas de leur absence : cela pourrait inclure la création d'une liste de noms publiée dans le rapport final du congrès ou de la conférence, et l'envoi aux organisateurs ultérieurs d'un message les alertant de ces comportements indéliques
- une évaluation des sessions et des intervenants aux Congrès et conférences de l'UGI.

La mise en place de ces mesures et d'autres suggestions sera examinée avec les organisateurs des futurs rendez-vous de l'UGI. Le comité exécutif peut aussi demander aux présidents de commissions et des comités nationaux leurs idées pour la modernisation des rencontres de l'UGI. En attendant, une série de directives pour les présidents de sessions lors des rencontres UGI seront préparées et fournies aux organisateurs locaux.

Congrès UGI et Protocoles d'accord de Conférences.

Le comité a passé en revue un projet de protocole d'accord pour les Congrès UGI et Conférences Régionales, préparé par Abler, qui reflète les tendances et pratiques récentes de l'UGI.

Des accords formels entre le comité exécutif de l'UGI et les Comités locaux d'organisation aideraient à réduire les tensions pouvant exister entre les deux parties. Des malentendus occasionnels et des désaccords résultent habituellement du long délai, parfois 8 ans ou plus, entre la sélection d'un lieu de rencontres UGI et l'événement lui-même. Il n'est pas exceptionnel que ceux qui ont sollicité et accepté la responsabilité d'une conférence ou d'un congrès décèdent,

prennent leur retraite ou déménagent avant l'événement, laissant ainsi la responsabilité de l'organisation entre les mains de personnes qui n'étaient pas impliqués dans l'offre initiale, et peuvent être indifférentes, voire hostiles à la tenue d'un événement UGI.

De telles difficultés ne seraient pas totalement résolues par des mémorandums écrits d'accord entre l'UGI et les organisateurs locaux, mais la base des malentendus et désaccords serait clarifiée par de tels documents. Historiquement, les dispositions gouvernant les rencontres UGI ont été contenues dans de longues séries de lettres et de messages électroniques entre de multiples personnes des deux côtés, qui ne sont pas toujours accessibles à toutes les parties intéressées. Les membres de comité exécutif ont offert une variété de suggestions quant au projet de dispositions spécifiques.

Le point de désaccord le plus important est clairement l'espoir traditionnel que les comités chargés d'organisation locaux aient la responsabilité de fournir aux membres du Comité exécutif de l'UGI un hébergement gratuit avant chaque réunion, ainsi qu'une inscription gratuite et un hébergement à titre gracieux lors de la conférence ou du congrès. Les organisateurs des rencontres UGI de Durban, Glasgow et Brisbane ont identifié ces coûts comme une ponction sérieuse sur leur budget, et une source de ressentiment parmi les membres de leurs comités d'organisation, dont beaucoup paient leur hébergement et droits d'inscription sur leurs fonds personnels, soit par principe soit par manque de financement de leurs institutions.

Le comité exécutif a longuement, et souvent avec passion, débattu le pour et le contre de la politique actuelle, mais aucun consensus n'a émergé sur la poursuite ou la modification de la politique actuelle. Le comité reviendra sur cette question lors de sa réunion d'Avril 2010.

Organisation

Élection de 2010 : Secrétaire général et Trésorier

Abler décrit la procédure et le calendrier à respecter pour l'élection l'an prochain d'un successeur au Secrétaire général et Trésorier Woo-ik Yu, qui a choisi de ne pas se représenter. La procédure sera comparable à celle utilisée lors de l'élection du successeur du Vice-président Nikita Glazovsky en 2006. Les bulletins seront reçus et comptés par une partie indépendante de l'UGI et les résultats de l'élection seront connus fin avril.

Le nouveau Secrétaire général et Trésorier entrera en fonction à la fin du congrès de Tel-Aviv pour un mandat initial de quatre ans expirant à la fin de la conférence régionale de Cracovie en 2014. Seuls les présidents de Comités nationaux UGI ont le droit de voter dans cette élection.

Commission des Transports.

Le comité a passé en revue et a approuvé une offre pour l'établissement d'une Commission UGI "géographie et transports" soumise par Yves Boquet (France). Richard Knowles (Royaume-Uni) présidera la commission, qui commencera ses activités immédiatement.

Commission sur le Secteur Économique Informel.

Plusieurs personnes sont entrées en contact avec Soyev il y a plus d'un an pour la création d'une commission consacrée aux économies informelles. Ils n'ont pas répondu à une invitation à soumettre une proposition formelle. Aucune nouvelle considération n'est possible en l'absence de proposition concrète.

Commission sur la Géopolitique de Connaissance Sous-alternée.

Alcántara-Ayala et Abler ont eu des contacts intermittents avec le groupe proposant la commission, mais n'ont pas encore reçu de proposition révisée.

Commission sur la Toponymie.

La possibilité de former une Commission d'UGI spécialisée sur l'appellation des lieux a été discutée de façon informelle depuis plusieurs années, avec David Munro (Écosse) et Sungjae Choo (Corée du Sud) comme moteurs principaux. L'Association Internationale de Cartographie pourrait être intéressée par une commission mixte ICA-UGI sur la Toponymie. Abler évaluera l'intérêt de l'ICA lorsqu'il rencontrera le comité exécutif de l'ICA en novembre.

Honneurs et Récompenses

Médaille de l'UGI Planète et Humanité.

Une personnalité très distinguée a accepté de recevoir la Médaille de l'UGI Planète et Humanité lors de la conférence régionale de Tel-Aviv. Le nom de cette personnalité sera annoncé dans la presse une semaine ou dix jours avant la conférence.

Lauréats d'honneur de l'UGI

L'UGI accorde habituellement ses récompenses de Lauréats d'Honneur lors des Congrès quadriennaux. En conséquence, on ne sollicitera pas les comités nationaux pour des nominations avant octobre 2011.

Proposition d'un Comité des Honneurs de l'UGI

La discussion d'un projet de proposition d'établir un Comité des Honneurs de l'UGI pour recevoir et évaluer des nominations pour les prix et récompenses de l'UGI a été reportée à la prochaine rencontre du comité.

Suspension de séance

Le comité ayant conclu ses débats, le président Abler a ajourné la réunion à 16h30 le 1 octobre 2009, en exprimant la profonde gratitude du Comité exécutif de l'UGI à M. Christian Pierret et au personnel du Festival pour leur généreuse hospitalité durant cette manifestation.



3) PROCHAINES ACTIVITÉS OFFICIELLES DE L'UGI

3.1) TEL-AVIV CONFÉRENCE RÉGIONALE

Il n'est pas surprenant que dans "la Ville qui ne dort jamais", l'organisation de la Conférence UGI qui doit se tenir en juillet prochain soit déjà achevée. Toutes les informations relatives peuvent être facilement trouvées sur le Site Web officiel : [http:// www.UGI2010.com](http://www.UGI2010.com).

3.2) 2011 CONFÉRENCE RÉGIONALE DE SANTIAGO DU CHILI

Lors de la récente Conférence Annuelle de l'AAG à Washington, les Organisateurs de la conférence régionale 2011 ont présenté l'état de l'organisation, la première Circulaire et le site Web (<http://www.ugi2011.cl>)



4) RAPPORTS SUR DIVERSES CONFÉRENCES ET RÉUNIONS

4.1) GESTION DES RISQUES LIÉS A L'EAU EN BASSIN FLUVIAL TROPICAL

Le Professeur Shigeko Haruyama, président du symposium, a présenté une introduction aux problèmes d'inondation dans l'Asie des moussons. Les enregistrements montrent que les niveaux de marée ont monté durant les 30 dernières années, soumettant ainsi les secteurs côtiers à des risques plus élevés d'inondation pour le siècle à venir. Les gains de terrains sur la mer, le défrichement des mangroves et l'adoption des polders comme mode de défense contre les inondations conduisent à des risques accrus dans les grands deltas. La réduction de ces dangers liés à l'eau pourrait se faire avec des pratiques de gestion durable des terrains menacés.

Le docteur Charlchai Tanavud (Université Prince of Songkla, Thaïlande), a présenté sa vision de la gestion des risques à Hat Yai, une ville du Sud de la Thaïlande. La ville est extrêmement vulnérable aux inondations pendant la saison de mousson. Pour soutenir la stabilité à long terme et le développement durable, la capacité de la ville à gérer le risque d'inondation devrait être renforcée par l'adoption de mesures non-structurelles pour compléter les efforts structurels existants.

Le Docteur Rabindra Osti (Institut de Travaux de Recherches Public) a montré la nécessité de dresser une carte des risques d'inondation pour leur gestion à long terme dans les pays d'Asie du Sud-Est. Le Centre international sur les risques liés à l'eau et la gestion des risques a amélioré la capacité de gestion des inondations par la formation et la promotion de la cartographie des risques d'inondation dans des pays comme la Thaïlande, le Laos, le Cambodge, le Viêt-Nam, la Malaisie, l'Indonésie, la Chine et les Philippines.

Le Docteur Mamoru Koarai (Institut d'Enquêtes Géographiques) a évoqué les méthodes d'évaluation des risques en Asie orientale et l'Asie du Sud-Est en utilisant les SIG et la télédétection. Un modèle numérique de terrain a été utilisé pour délimiter des secteurs menacés classer les types de relief par SIG. Le radar à synthèse d'ouverture (SAR) est aussi utile pour l'identification des secteurs d'inondation causés par les crues.

Le Docteur Teruko Sato (Université Tokiwa) a présenté les expériences japonaises de prévention des inondations. L'adoption de structures de prévention des inondations à grande échelle peut avoir des conséquences négatives pour les populations et les biens. Pour réaliser une réduction durable des risques d'inondation, la résilience des communautés locales devrait être améliorée et

toutes les parties prenantes devraient être impliquées dans la préparation de la gestion des risques d'inondation.

Le Docteur Kazuko Uchida a présenté ses remarques sur le contrôle des rivières tropicales. Dans des bassins fluviaux tropicaux, il est nécessaire de planifier un système durable de gestion intégrée des risques d'inondation. Les résultats d'études et l'expérience japonaise seront utilisés pour le soutien et le développement de tels systèmes.

Rapport par Carlchai Tanavoud

4.2) RAPPORT SUR LA CONFÉRENCE AAG DE 2010 (pour la Lettre d'information de l'UGI)

Le congrès annuel de l'Association de Géographes Américains (AAG) s'est tenu du 14 au 18 avril 2010 dans les hôtels Marriott Wardman Park et Omni Shoreham à Washington, DC, États-Unis. Battant tous les records précédents, plus de 8000 géographes, spécialistes des SIG et chercheurs en environnement du monde entier se sont inscrits pour partager les résultats les plus récents de la recherche, de la politique et des applications en géographie, développement durable et SIG. Parmi les milliers de participants, 26% venaient d'autres pays que les États-Unis, confirmant la tendance à une participation internationale croissante aux congrès de l'AAG. Pour comparaison, le congrès de Chicago (2006) avait 20% de participants internationaux, alors qu'en 1982 le congrès de San Antonio n'en avait attiré que 59, soit 2,8%.



Un globe géant, de plus de 6 mètres de diamètre, haut comme deux étages, présenté par Bridgewater State College, a accueilli les visiteurs à l'entrée du salon d'expositions. Cette "Vue de la Terre" est un modèle gonflable de la planète, utilisée par le département de géographie dans son travail social de proximité pour promouvoir un enseignement du monde dans les établissements scolaires

Cette année, 2010, les participants sont venus de 81 pays différents, y compris 58 nations de pays en développement ou émergents. Les plus importants contingents de chercheurs extérieurs aux États-Unis sont venus du Canada, du Royaume-Uni et d'Allemagne, avec une forte représentation des géographes chinois, coréens et brésiliens, et aussi de géographes venus de pays et territoires comme l'Afghanistan, le Bangladesh, le Chili, le Danemark, les Émirats Arabes Unis, l'Espagne, l'Estonie, la Finlande, le Ghana, Hong Kong, l'Iran, la Jamaïque, le Kazakhstan, le Liban, le Mexique, la Nouvelle-Zélande, Oman, le Pakistan, le Qatar, la Roumanie, la

Tanzanie, le Venezuela et beaucoup d'autres encore, qui ont partagé pendant une semaine des événements intellectuels et sociaux stimulants .

L'AAG a célébré le caractère mondial de l'association et de la conférence en organisant une réception internationale le jeudi soir. Cette réception a donné l'occasion aux participants de se mêler aux collègues américains et de rencontrer plus de 90 exposants, y compris l'UGI, en savourant les cocktails. Le président de l'UGI Ronald Abler et le Directeur de la Maison de Géographie, Giuliano Bellezza, étaient tous les deux présents. L'AAG a présenté ses nombreuses activités internationales, parmi lesquelles le Programme d'Adhésion de Régions en Développement, qui invite des géographes de pays à faible revenu à adhérer à coût réduit en bénéficiant de tous les services de l'AAG.



Doug Richardson, directeur exécutif de l'AAG, et Jane Goodall

Primatologue de renommée mondiale, anthropologue, écologiste, le docteur Jane Goodall a présenté une conférence plénière, intitulée “Gombe et au-delà : les 50 prochaines années” à des milliers de participants le vendredi soir. Elle y a présenté ses réflexions, personnelles et professionnelles, sur la signification du demi-siècle écoulé, les extraordinaires mutations que le monde a connu depuis 1960, et les impacts de ces changements sur les hommes, les animaux et l'environnement que nous partageons tous. Elle a aussi reçu le tout premier Prix Atlas de l'AAG, qui couronne des réalisations exceptionnelles permettant de mieux comprendre le monde. (voir photo en bas).

Le Congrès annuel de l'AAG a aussi développé plusieurs pistes de recherche importantes et des événements spéciaux, dont beaucoup à forte dimension internationale.

Les sessions thématiques ont insisté sur le Changement climatique, avec plus de 50 sessions fonctionnant en continue pour la durée de la conférence, y compris dès la séance plénière d'ouverture présidentielle par Carol P. Harden, présidente de l'AAG.

Un autre axe majeur était “Géographie et Droits de l'homme”, avec par exemple un atelier "Droits de l'homme 101" au cours lequel les participants ont acquis une meilleure compréhension des concept-clés de droits de l'homme dans une perspective géographique et internationale.

Parmi les autres thèmes dominants de la conférence, on citera aussi “Accroître la diversité dans l'enseignement supérieur”, “Noms de lieux et Index géographiques”, “Géographie et santé mentale”.

Lauréat du Prix Nobel en 2008 pour ses travaux révolutionnaires sur la géographie économique et le commerce international, Paul Krugman (Université de Princeton), a donné une conférence et a reçu le prix 2009 de géographe honoraire de l'AAG.

L'ancienne présidente de l'AAG Victoria Lawson (Université de Washington) a prononcé lors d'une séance de déjeuner plénière "progrès en géographie humaine" une allocution sur le thème : "Commerce, Mondialisation et la Question du Développement".

Une série de table-ronde ont illustré le travail poursuivi par l'AAG avec le Département d'État autour de l'initiative 'Dialogues mondiaux sur les sciences émergentes et la technologie', qui vise à promouvoir l'utilisation des sciences géospatiales pour le développement durable en Afrique, en construisant une capacité organisationnelle et en y renforçant les infrastructures de données spatiales.

Une information publique a été faite pour annoncer le "Regards sur le Sommet de La Terre", une initiative associant de nombreuses entités, dont l'AAG, qui se réunira à Abu Dhabi en novembre prochain. Ce sommet rassemblera des décideurs de haut niveau et des spécialistes techniques de la communauté internationale, aussi bien que des acteurs gouvernementaux et non gouvernementaux dans le but d'accélérer la coopération mondiale sur des défis environnementaux essentiels.

Un événement spécial pour promouvoir la collaboration internationale s'est aussi tenu lors d'une rencontre du groupe coréen-américain le samedi pendant la conférence.

Une exposition rare et magnifique de plus de cinquante reproductions de cartes et manuscrits des 16ème et le 17ème siècle par d'influents cartographes turcs ottomans, intitulée "de Piri Resont à Katip Çelebi : la vision ottomane du monde" ottomane a été organisée dans le cadre du congrès de l'AAG. Une réception et une cérémonie d'inauguration de l'exposition ont été offertes par les plus hautes autorités politiques et universitaires turques. Des allocutions d'accueil ont été prononcées par Recep Tayyip Erdogan, Premier ministre de la République de Turquie (à droite), Bekir Karliga, Directeur du centre d'études des Civilisations à l'Université Bahcesehir d'Istanbul (au milieu) et le directeur exécutif de l'AAG Douglas Richardson (photo en bas).



*Gauche : Doug Richardson avec Bakir Karliga et le Premier Ministre de Turquie Tayyip Erdogan
Droite : John Agnew remet le Prix 2010 de l'AGG à Peter Meusburger*

Le prix du président de l'AAG est attribué dans le but d'honorer des personnalités pour leurs contributions majeures et durables à la géographie, et cette année le président sortant de l'AAG John Agnew (à droite) a remis le prix 2010 à Peter Meusburger (à gauche) lors de l'allocution du président sortant, organisée le jeudi soir. Professeur à l'Université de Heidelberg, Meusburger a établi une série de liens entre géographes anglais et allemands, via les conférences annuelles Hettner, et des réseaux personnels internationaux entre géographes américains, britanniques et allemands, et des liens et institutionnels qui profitent à la discipline dans son ensemble.

L'AAG a aussi continué sa série sur la Géographie dans les Amériques, avec ce cinquième thème annuel portant sur un atelier multilingue de soutien à la publication au-delà des frontières nationales, institutionnelles et linguistiques.

Un groupe de fonctionnaires et de représentants nationaux de l'Organisation des États américains s'est aussi réuni pendant la conférence pour mieux comprendre diverses initiatives institutionnelles, pour considérer des priorités affectant l'hémisphère occidental et renforcer la collaboration en fonction des intérêts respectifs des organisations spécialisées de l'OAS. Cette rencontre a été co-organisée par la section nationale américaine de l'Institut panaméricain pour la Géographie et l'Histoire (USNS-PAIGH), et l'AAG. Parmi les participants figuraient des représentants de la Géographie, de la Cartographie et des commissions d'Histoire de PAIGH, ainsi que des invités spéciaux d'autres organisations spécialisées de l'OAS, à savoir l'Institut Interaméricain de Coopération en Agriculture (IICA), L'Organisation de Santé Pan-Américaine (PAHO) et la Commission Interaméricaine des Femmes (CIM).



(de l'arrière vers l'avant, de gauche à droite) : James Biles, Roger Sayre, Paul Cooper, Patricia Sol í S, Wanda K. Jones, CIM-OAS, Gianni Paz, Sylvia Wilson, Ayesha Londres, IICA-OAS; Régilo de Souza, PAHO/OAS/Qui ; Jean Parcher, Mark DeMulder, PAIGH, Carmelle Terborgh, crédit photo : David Salisbury).


Le résumé ci-dessus ne représente que quelques-unes des nombreuses sessions passionnantes et internationales qui ont eu lieu lors de cette Rencontre Annuelle de l'AAG. De nombreux présentations et posters ont mis en évidence le travail géographique international qui a été organisé par les membres de l'AAG et de ses groupes spécialisés. Les archives numériques des résumés du programme de la conférence peuvent être consultées en ligne sur le site Web de l'AAG.

La Réunion Annuelle AAG s'est conclue parallèlement à un événement naturel inopportun qui a bloqué certains de nos participants venus de l'étranger : l'éruption volcanique en Islande et les complications de la navigation aérienne qui ont suivi ont affecté les voyageurs devant besoin traverser l'Atlantique. En réponse, l'AAG a facilité l'échange d'informations pour des arrangements locaux, offrant un soutien aux collègues d'outre-océan, incapables de rentrer chez eux immédiatement, en mettant une place une page Facebook sur le site web de l'AAG (www.facebook.com/geographers). L'AAG remercie le personnel et les nombreux volontaires dans la région de Washington qui ont ouvert leurs foyers et fourni une aide à leurs collègues géographes involontairement retenus plusieurs jours supplémentaires.

L'AAG accueille des géographes internationaux et des collègues à travers le monde pour assister à ses conférences et événements. Nous vous invitons à participer au prochain congrès de l'AAG, qui se tiendra à Seattle, Washington, du 12 au 16 avril 2010. Pour plus d'informations, visitez le site web de l'AAG (www.aag.org)

Compte-rendu soumis par le docteur Patricia Solis, directrice des programmes extérieurs et initiatives stratégiques de l'AAG, psolis@aag.org, avec Oscar Larson, directeur des conférences de l'AAG, et David Coronado, directeur de la communication de l'AAG.

Photos par le docteur Jim Ketchum, Éditeur de la Lettre d'information de l'AAG.



5) PROCHAINS ÉVÉNEMENTS

(Plus d'informations sur le site Web de la Maison de la Géographie : “Événements 2009”)

5.1) CONFERENCE INTERNATIONALE SUR LES TERRAINS RECONQUIS, BOLOGNE (ITALIE, 14 MAI)

5.2) CONFERENCE SUR LA GESTION DES DONNEES, HONG KONG, 26-28 MAI

5.3) REPONSES AU CHANGEMENT GLOBAL DANS LES MONTAGNES, BONN, 2-4 JUIN 2010

5.4) SYMPOSIUM GEOMED, ANTALYA (TURQUIE), 2-5 JUIN 2010


5.5) 8EME ÉCOLE INTERNATIONALE DE KARSTOLOGIE, POSTOJNA (SLOVENIE), 14-19 JUIN

5.6) GEOGRAPHIES DES ENFANTS ET DES JEUNES : PERSPECTIVES D'ASIE-PACIFIQUE, CHRISTCHURCH, 5-8 JUILLET

5.7) COMMISSION DE L'ÉDUCATION EN GEOGRAPHIE, SYMPOSIUM D'ISTANBUL, 8-10 JUILLET

5.8) CONFERENCE DE L'UGI , TEL AVIV, 12-16 JUILLET 2010

5.9) CONFERENCE SUR L'ÉGALITE, LA DIVERSITE ET L'INCLUSION, VIENNE, 14-16 JUILLET



6) LE POINT SUR LA MAISON DE LA GÉOGRAPHIE

L'activité de la Maison de Géographie est principalement consacrée à la Lettre d'information, mais dans les premiers mois de 2010, il y a eu un peu plus de travail à accomplir, évidemment dans l'intérêt de la géographie.

Depuis de longues années, l'enseignement de la géographie en Italie souffre des nombreuses initiatives du Ministère de l'Education nationale; de notre point de vue, la dernière "réforme" actuellement discutée au Parlement est la pire de toutes. Tous les organismes géographiques italiens ont commencé une action, autant dire un combat, contre cette proposition.

Ma position de vice-président de l'UGI l'UGI m'a permis de solliciter un soutien international. Maintenant, on m'a demandé de publier les lignes suivantes de remerciements.

À l'UGI et à toutes les personnes et institutions géographiques à travers le monde qui nous ont aidé dans cette lutte contre la réforme du système éducatif proposé par le Gouvernement italien.

La réforme proposée par Mme. Mariastella Gelmini endommage gravement l'enseignement de la Géographie dans les écoles italiennes à tous les niveaux. Demandant un soutien, les enseignants italiens de géographie s'attendaient à recevoir beaucoup d'adhésions en Italie, et nous avons en fait récolté presque 35.000 signatures en quinze jours.

Mais nous n'avions pas espéré recevoir un tel soutien depuis l'étranger : plus de 400 courriers de professeurs de Géographie, principalement grâce au soutien immédiat d'organismes internationaux comme Eugeo, Eurogeo, Herodote et d'autres, après la lettre envoyée au Ministère de l'Education nationale italien par le Président Ron Abler, de la part du Comité exécutif de l'UGI.

Le Ministre italien n'a pas encore révisé ou modifié son projet, mais en fait le rythme de passage de la réforme a été nettement ralenti. Quel que soit le résultat final sera, les Associations italiennes suivantes veulent exprimer leurs remerciements les plus profonds aux collègues dans le monde entier.

- AIIG (Associazione Italiana Insegnanti Di Geografia)
- SGI (Società Geografica Italiana)
- SSG (Società Di Studi Geografici)
- AIC (associazione Italiana Di Cartografia)
- CISGE (Centro Italiano Studi Storico-Geografici)

De mon côté, il m'est impossible de remercier individuellement tous les amis qui ont envoyé des courriers électroniques, mais je me dois d'évoquer les lettres chaleureuses et amicales reçues des anciens présidents de l'UGI Anne Buttimer et Bruno Messerli.

Beaucoup de collègues m'ont indiqué que la Géographie connaît aussi des temps difficiles dans leurs pays respectifs. Je leur promets qu'au besoin ils recevront de l'Italie toute l'aide possible.

Enfin, je voudrais terminer sur cette proposition: les membres de la Commission d'UGI sur l'enseignement de la Géographie, en accord avec les Organismes locaux, devraient soulever le problème mondial de l'Éducation Géographique dans une séance spécifique lors de la prochaine conférence de Tel-Aviv.

Giuliano Bellezza